ÚZEMÍ	k.ú.Smíchov
DRUHY POVRCHU	Chodník
VZDÁLENOSTI ŠACHET	26.57
NÁZVY ŠACHET	Š3 – Š1

SMĚROVÉ POMĚRY

PODÉLNÝ PROFIL Přípojky P1

MĚŘÍTKO 1:200/1:100

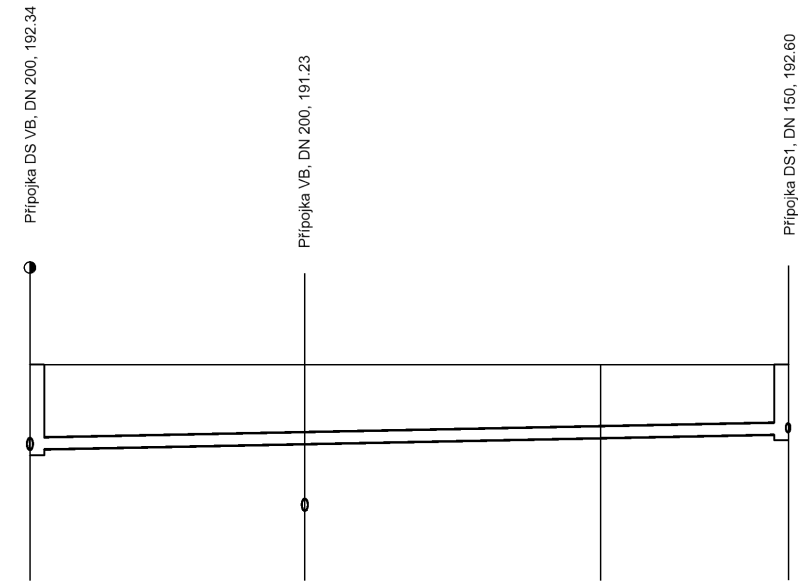
Přípojka DS VB, DN 200, 192.34
Přípojka VB, DN 200, 191.23
Přípojka DS1, DN 150, 192.60

HLOUBKA VÝKOPU	1.50	1.38	1.28	1.24
KÓTY DNA POTRUBÍ	192.31	192.41	192.51	192.58
KÓTY UPRAVENÉHO TERÉNU	193.79	193.79	193.79	193.79
STANIČENÍ [km/m]	0.00 0.00	9.61	20.00	0.03 26.57

185.00

SKLON [promile] - DÉLKA [m]	10.00 - 26.57
DN [mm] - MATERIÁL - DÉLKA [m]	200 - PP - 26.57
KAPACITA [l/s] - RYCHLOST [m/s]	32.99 - 1.05
NÁVR.PRŮTOK [l/s] - RYCHLOST [m/s]	4.71 - 0.32

ÚZEMÍ	k.ú.Smíchov	
DRUHY POVRCHU	Nástupiště	
VZDÁLENOSTI ŠACHET	2.77	22.61
NÁZVY ŠACHET	Š9	

SMĚROVÉ POMĚRY

PODÉLNÝ PROFIL Přípojky P2

MĚŘÍTKO 1:200/1:100

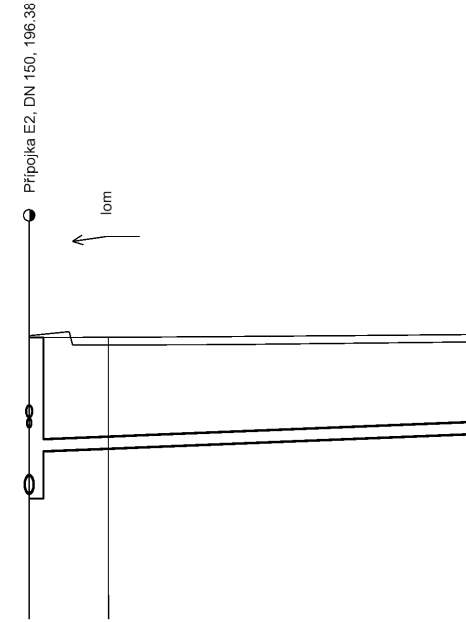
Přípojka E2, DN 150, 196.38
lom

HLOUBKA ULOŽENÍ	2.89	1.94
KÓTY DNA POTRUBÍ	195.23 195.97	196.00
KÓTY UPRAVENÉHO TERÉNU	197.94	197.95
KÓTY TERÉNU	197.98	197.81
STANIČENÍ [km/m]	0.00 0.00	2.77

188.00

SKLON [promile] - DÉLKA [m]	20.00 - 25.38
DN [mm] - MATERIÁL - DÉLKA [m]	200 - PP - 25.38
KAPACITA [l/s] - RYCHLOST [m/s]	46.74 - 1.49
NÁVR.PRŮTOK [l/s] - RYCHLOST [m/s]	3.38 - 0.25

ÚZEMÍ	k.ú.Smíchov	
DRUHY POVRCHU	Nástupiště	
VZDÁLENOSTI ŠACHET	2.77	22.60

NÁZVY ŠACHET

SMĚROVÉ POMĚRY

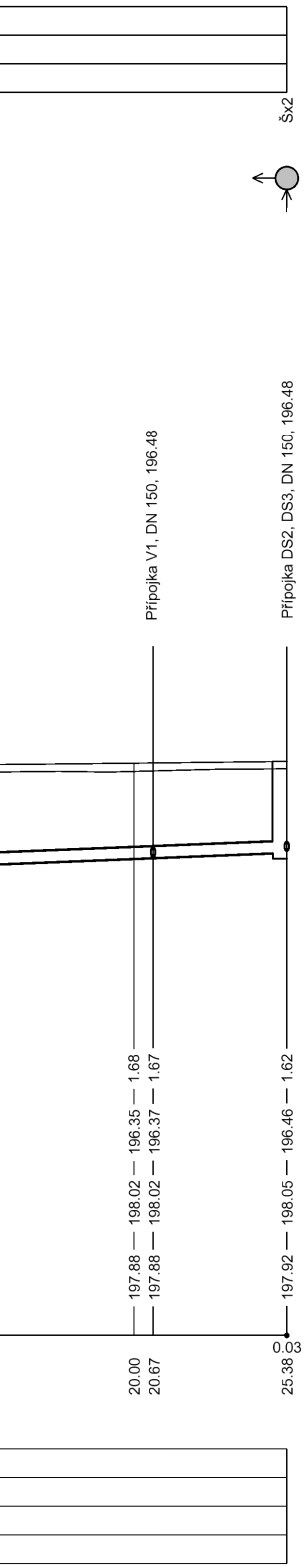
Šx2
Přípojka V1, DN 150, 196.48
Přípojka DS2, DS3, DN 150, 196.48
198.02 — 196.35 — 1.68
198.02 — 196.37 — 1.67
198.05 — 196.46 — 1.62
197.88
197.88
197.92
0.03
20.00
20.67
25.38

PODÉLNÝ PROFIL Přípojka P3

MĚŘÍTKO 1:200/1:100

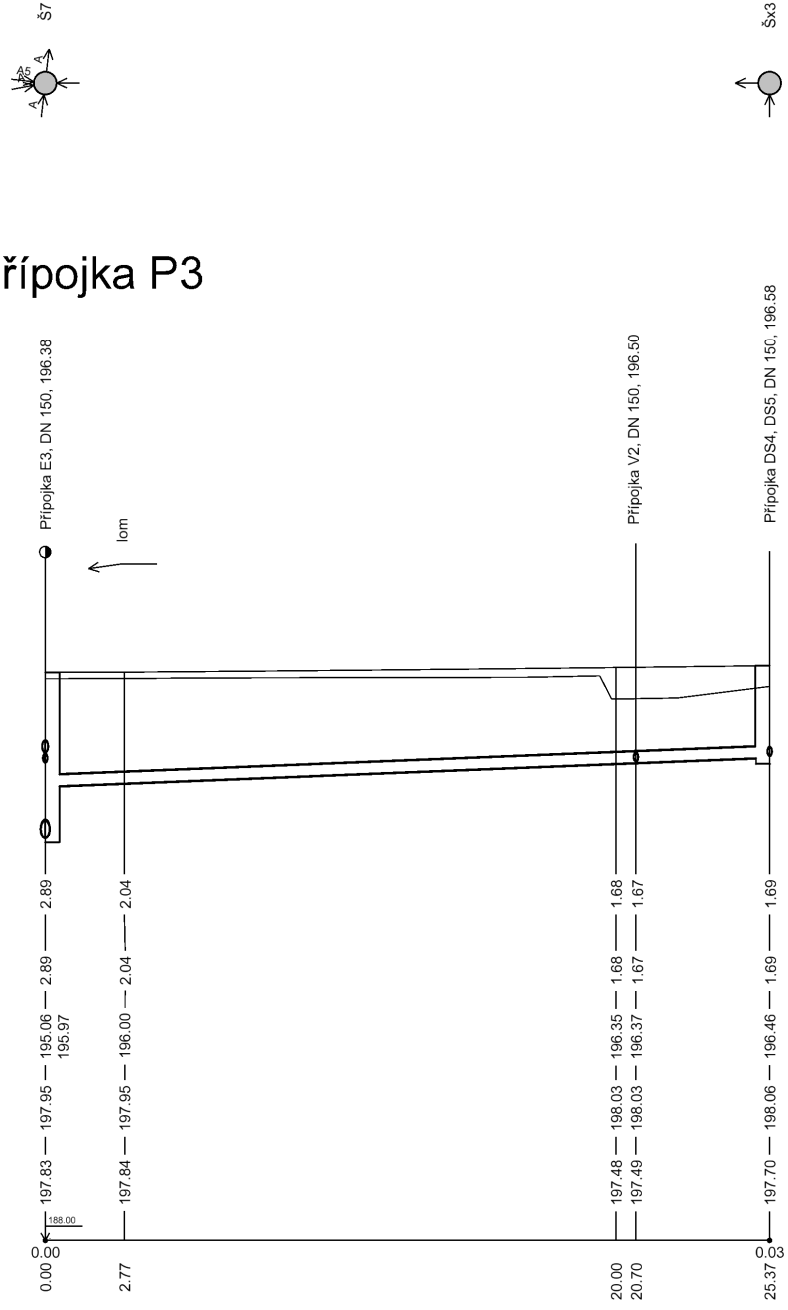
Š7
Šx3
A5
A
A
Přípojka E3, DN 150, 196.38
lom
Přípojka V2, DN 150, 196.50
Přípojka DS4, DS5, DN 150, 196.58
2.89
2.04
1.68
1.67
1.69
HLOUBKA ULOŽENÍ
KÓTY DNA POTRUBÍ
KÓTY UPRAVENÉHO TERÉNU
KÓTY TERÉNU
STANIČENÍ [km/m]
197.83 — 197.95 — 195.06 — 2.89
195.97
197.84 — 197.95 — 196.00 — 2.04
197.48 — 198.03 — 196.35 — 1.68
197.49 — 198.03 — 196.37 — 1.67
197.70 — 198.06 — 196.46 — 1.69
188.00
0.00
0.00
2.77
20.00
20.70
0.03
25.37

SKLON [promile] - DÉLKA [m]	20.00 - 25.37
DN [mm] - MATERIÁL - DÉLKA [m]	200 - PP - 25.37
KAPACITA [l/s] - RYCHLOST [m/s]	46.74 - 1.49
NÁVR.PRŮTOK [l/s] - RYCHLOST [m/s]	4.25 - 0.26

ÚZEMÍ
DRUHY POVRCHU
VZDÁLENOSTI ŠACHET
NÁZVY ŠACHET

SMĚROVÉ POMĚRY

PODÉLNÝ PROFIL

MĚŘÍTKO 1:200/1:100

HLOUBKA ULOŽENÍ

KÓTY DNA POTRUBÍ

KÓTY UPRAVENÉHO TERÉNU

KÓTY TERÉNU

STANIČENÍ [km/m]

SKLON [promile] - DÉLKA [m]
DN [mm] - MATERIÁL - DÉLKA [m]
KAPACITA [l/s] - RYCHLOST [m/s]
NÁVR.PRŮTOK [l/s] - RYCHLOST [m/s]

Přípojka P4

ÚZEMÍ	k.ú.Smíchov	
DRUHY POVRCHU	Nástupiště	
VZDÁLENOSTI ŠACHET	2.86	22.54
NÁZVY ŠACHET	Š15	Š4
SMĚROVÉ POMĚRY	A1 A1	

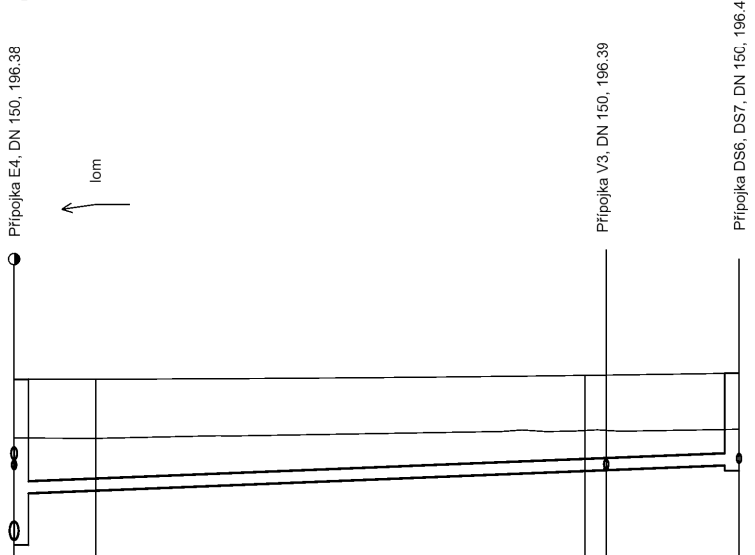
Přípojka E4, DN 150, 196.38
lom
Přípojka V3, DN 150, 196.39
Přípojka DS6, DS7, DN 150, 196.48

HLOUBKA ULOŽENÍ	2.89	2.04	1.68	1.67	1.69
KÓTY DNA POTRUBÍ	195.16 195.95	196.01	196.35	196.37	196.46
KÓTY UPRAVENÉHO TERÉNU	197.95	197.95	198.02	198.02	198.05
KÓTY TERÉNU	196.92	196.92	197.05	197.06	197.07
	188.00 0;25.3932760266867;0;188 0.00				0.03
STANIČENÍ [km/m]	0.00	2.86	20.00	20.74	25.39

SKLON [promile] - DÉLKA [m]	20.00 - 25.39
DN [mm] - MATERIÁL - DÉLKA [m]	200 - PP - 25.39
KAPACITA [l/s] - RYCHLOST [m/s]	46.74 - 1.49
NÁVR.PRŮTOK [l/s] - RYCHLOST [m/s]	5.57 - 0.31

PODÉLNÝ PROFIL Přípojka P5

MĚŘÍTKO 1:200/1:100

ÚZEMÍ	k.ú.Smíchov	
DRUHY POVRCHU	Železniční těleso	
VZDÁLENOSTI ŠACHET	15.14	
NÁZVY ŠACHET	Š22	Š5
SMĚROVÉ POMĚRY	A1-1	

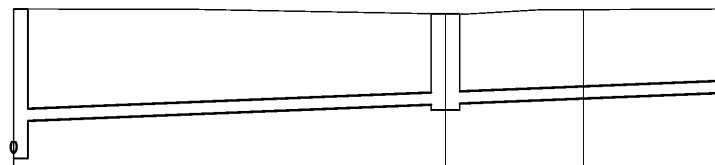

HLOUBKA ULOŽENÍ	2.61	1.57	1.56
KÓTY DNA POTRUBÍ	194.88 195.44	195.74	195.84
KÓTY UPRAVENÉHO TERÉNU			
KÓTY TERÉNU	197.39	197.31	197.38
	188.00 0.00		
STANIČENÍ [km/m]	0.00	15.14	20.00

SKLON [promile] - DÉLKA [m]	20.00 - 43.14
DN [mm] - MATERIÁL - DÉLKA [m]	200 - PP - 43.14
KAPACITA [l/s] - RYCHLOST [m/s]	46.74 - 1.49
NÁVR.PRŮTOK [l/s] - RYCHLOST [m/s]	3.99 - 0.24

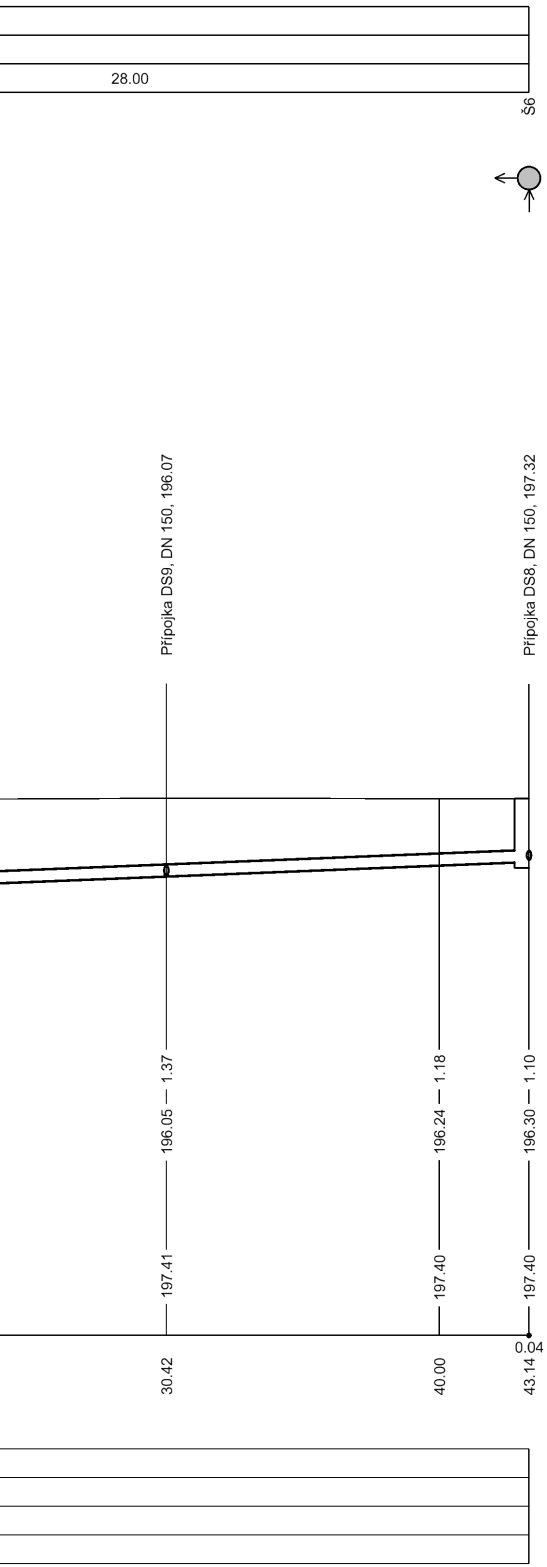
28.00
Š6
Přípojka DS9, DN 150, 196.07
Přípojka DS8, DN 150, 197.32
196.05 — 1.37
196.24 — 1.18
196.30 — 1.10
197.41
197.40
197.40
30.42
40.00
0.04
43.14

Paré:

Orientační schéma:

Razítko oprávněné osoby:

Podpis:

Datum:

Revize:	Datum:	Popis:	Kontroloval:
000	3.10.2021	Dokumentace PDPS k připomínkám	Ing. Martin Kašpar

Stavebník / investor: **Správa železnic, státní organizace**
Adresa: Dlážděná 1003/7, 110 00 Praha 1
Zástupce investora: Stavební správa západ
Adresa: Sokolovská 278/1955, 190 00 Praha 9

Zhotovitel díla: **SUDOP PRAHA a.s.**
Adresa: Olšanská 1a, 130 00 Praha 3
Kontakt: T: +420 605 229 020
E: praha@sudop.cz

Zhotovitel části / objektu: **SUDOP PRAHA a.s.**
Adresa: Olšanská 1a, 130 00 Praha 3
Kontakt: T: +420 605 229 020
E: praha@sudop.cz

Hlavní projektant (HIP): Ing. Tomáš Martinek
Specialista: Ing. Petr Vulterýn

Název stavby / akce: **VÝSTAVBA LÁVKY V ŽST. PRAHA - SMÍCHOV**
Označení (S-kód): **S631700316**
Zakázka: **20-303.209**
Název části: Vodovody a kanalizace
Označení části: **D.2.1.6.1**
Název objektu: **Lávka v ŽST Praha-Smíchov, přípojka kanalizace pro odvodnění lávky**
Číslo objektu / komplexu: **30-50-06**
Název přílohy: Podélné profily
Název dílčí části přílohy: .
Číslo přílohy: **2 . 201**
Odpovědný projektant: Ing. Petr Vulterýn
Zpracovatel přílohy: Ing. Petr Vulterýn
Měřítko: 1:100/200
Formáty: 7 x A4
Stupeň dokumentace: PDPS
Kraj: Hl. město Praha
Katastrální území: Smíchov
TUDU: viz textová část
Smluvní datum zpracování: 12/2021

S-kód:	Stupeň dokumentace:	Část:	Objekt:	Podobjekt:	Příloha:	Revize:
6 3 1 7 0 0 3 1 6	P D P S	D 2 1 6 1	S O 3 0 5 0 0 6		2 2 0 1	P 0 1

DOKUMENT LZE UŽÍVAT POUZE VE SMYSLU PŘÍSLUŠNÉ SMLOUVY O DÍLO. ŽÁDNÁ JEHO ČÁST NEMŮŽE BÝT DLE ZÁKONA č.121/2000 Sb. KOPÍROVÁNA NEBO JINÝM ZPŮSOBEM ROZŠIŘOVÁNA BEZ SOUHLASU SUDOP PRAHA a.s.